

CABRERIZOS
(SA720) MODIFICACION PUNTUAL N°3 NORMAS SUBSIDIARIAS MUNICIPALES
(3/05/02)

INDICE DE PLANOS

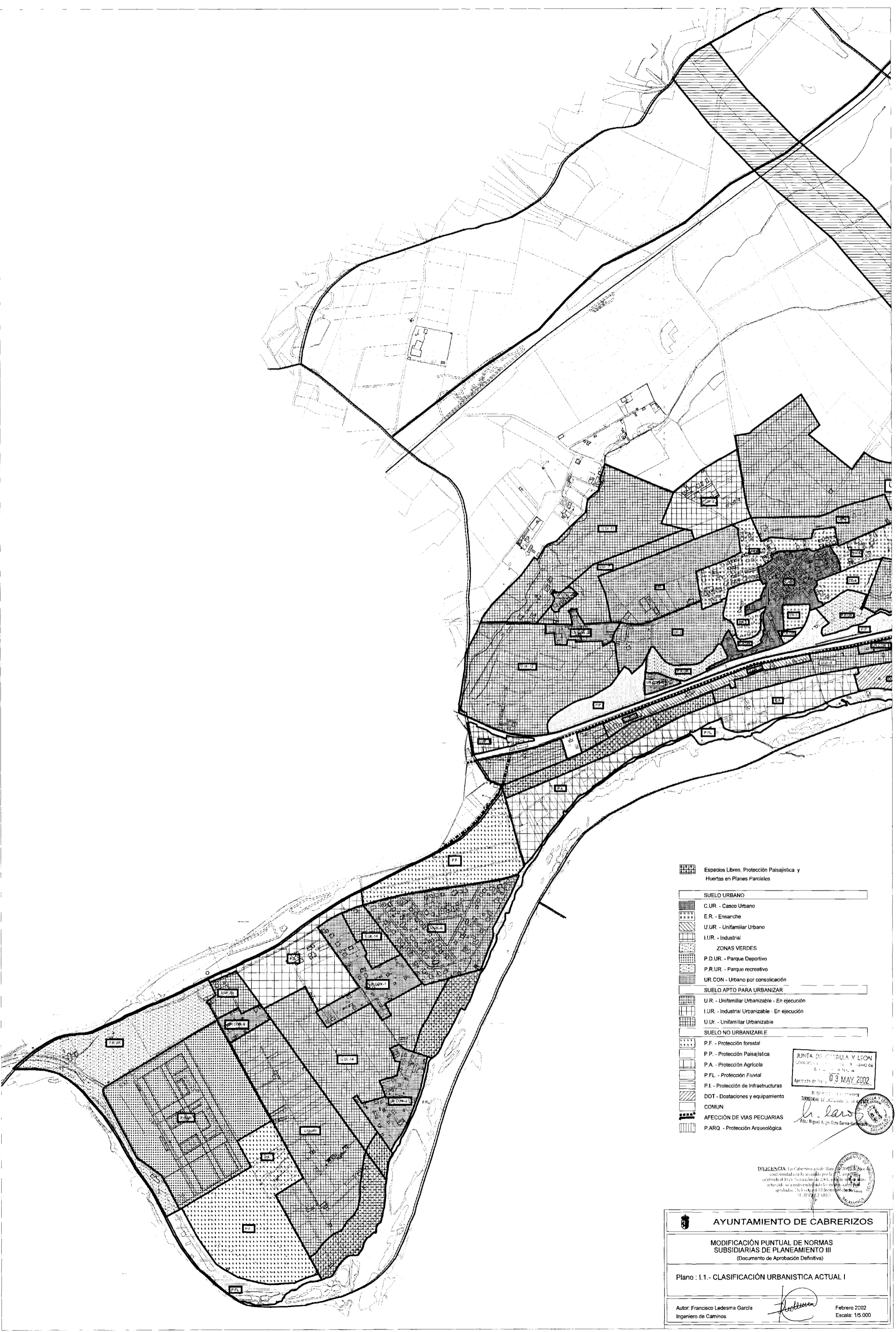
INFORMACION

I.1	CLASIFICACION URBANISTICA ACTUAL I	1/5.000
I.2	CLASIFICACION URBANISTICA ACTUAL II	1/5.000
I.3	ALINEACIONES EN CASCO URBANO ESTADO ACTUAL	1/1.000
I.4	LOCALIZACION DE MODIFICACION DE ALINEACIONES EN SUELO URBANO	1/1.000

ORDENACION

O.1	CLASIFICACION URBANISTICA PROPUESTA I	1/5.000
O.2	CLASIFICACION URBANISTICA PROPUESTA II	1/5.000
O.3	ALINEACIONES DE EDIFICACION PROPUESTAS Y DELIMITACION DE PERI-1 - CASCO URBANO	1/1.000

0 50 100 150 200 250



- Espacios Libres, Protección Paisajística y Huertas en Planes Parciales
- SUELO URBANO**
- C.UR - Casco Urbano
- E.R - Ensanche
- U.UR - Unifamiliar Urbano
- I.UR - Industrial
- ZONAS VERDES**
- P.D.UR - Parque Deportivo
- P.R.UR - Parque recreativo
- UR.CON - Urbano por consolidación
- SUELO APTO PARA URBANIZAR**
- U.R - Unifamiliar Urbanizable - En ejecución
- I.UR - Industrial Urbanizable - En ejecución
- U.UR - Unifamiliar Urbanizable
- SUELO NO URBANIZABLE**
- P.F - Protección forestal
- P.P - Protección Paisajística
- P.A - Protección Agrícola
- P.FL - Protección Fluvial
- P.I - Protección de Infraestructuras
- DOT - Dotaciones y equipamiento
- COMUN
- AFECIÓN DE VIAS PECUARIAS
- P.ARQ - Protección Arqueológica

JUNTA DE CASTILLA Y LEÓN
 GOBIERNO REGIONAL
 DEPARTAMENTO DE PLANEAMIENTO Y POLÍTICA TERRITORIAL
 Aprobado de fecha 03 MAY 2002

El Sr. Miguel Ángel Costa García, Jefe del Departamento de Planeamiento y Política Territorial, ha acordado en sesión de 03 de Mayo de 2002, la aprobación definitiva del presente documento.

M. Laredo
 Fdo: Miguel Ángel Costa García, Jefe del Departamento de Planeamiento y Política Territorial

DILIGENCIA: En Cabrerizos a 16 de Marzo de 2002, el Sr. Miguel Ángel Costa García, Jefe del Departamento de Planeamiento y Política Territorial, ha acordado en sesión de 16 de Marzo de 2002, la aprobación definitiva del presente documento.

M. Laredo
 Fdo: Miguel Ángel Costa García, Jefe del Departamento de Planeamiento y Política Territorial

AYUNTAMIENTO DE CABRERIZOS




















MODIFICACIÓN PUNTUAL DE NORMAS SUBSIDIARIAS DE PLANEAMIENTO II
 (Documento de Aprobación Definitiva)

Plano : 1.1.- CLASIFICACIÓN URBANÍSTICA ACTUAL I

Autor: Francisco Ledesma García
 Ingeniero de Caminos

Febrero 2002
 Escala: 1/5.000



-  Espacios Libres, Protección Paisajística y Huertas en Planes Parciales
- SUELO URBANO**
-  C.UR - Casco Urbano
-  E.R - Ensanche
-  U.UR - Unifamiliar Urbano
-  I.UR - Industrial
- ZONAS VERDES**
-  P.D.UR - Parque Deportivo
-  P.R.UR - Parque recreativo
-  UR.CON - Urbano por consolidación
- SUELO APTO PARA URBANIZAR**
-  U.R - Unifamiliar Urbanizable - En ejecución
-  I.UR - Industrial Urbanizable - En ejecución
-  U.Ur - Unifamiliar Urbanizable
- SUELO NO URBANIZABLE**
-  P.F - Protección forestal
-  P.P - Protección Paisajística
-  P.A - Protección Agrícola
-  P.FL - Protección Fluvial
-  P.I - Protección de Infraestructuras
-  DOT - Dotaciones y equipamiento
- COMUN**
-  AFECCIÓN DE VIAS PECUARIAS
-  P.ARQ - Protección Arqueológica

JUNTA DE CASTILLA Y LEÓN
COMISIONES TERRITORIALES DE PLANEAMIENTO DE SALAMANCA
03 MAY 2002
Aprobado de Iñstia

EL SECRETARIO DE LA COMISION
TERRITORIAL DE PLANEAMIENTO DE SALAMANCA
Miguel Angel Caro Garza
Fdo.: Miguel Angel Caro Garza

DILIGENCIA: En Cabrerizos a 6 de Mayo de 2002. El Secretario de Urbanismo y Planeamiento de Cabrerizos, Francisco Ledesma García, en cumplimiento de lo dispuesto en el artículo 147.1 del Reglamento de Planeamiento de Cabrerizos, ha aprobado el presente Plan de Modificación Puntual de Normas Subsidiarias de Planeamiento III.

AYUNTAMIENTO DE CABRERIZOS

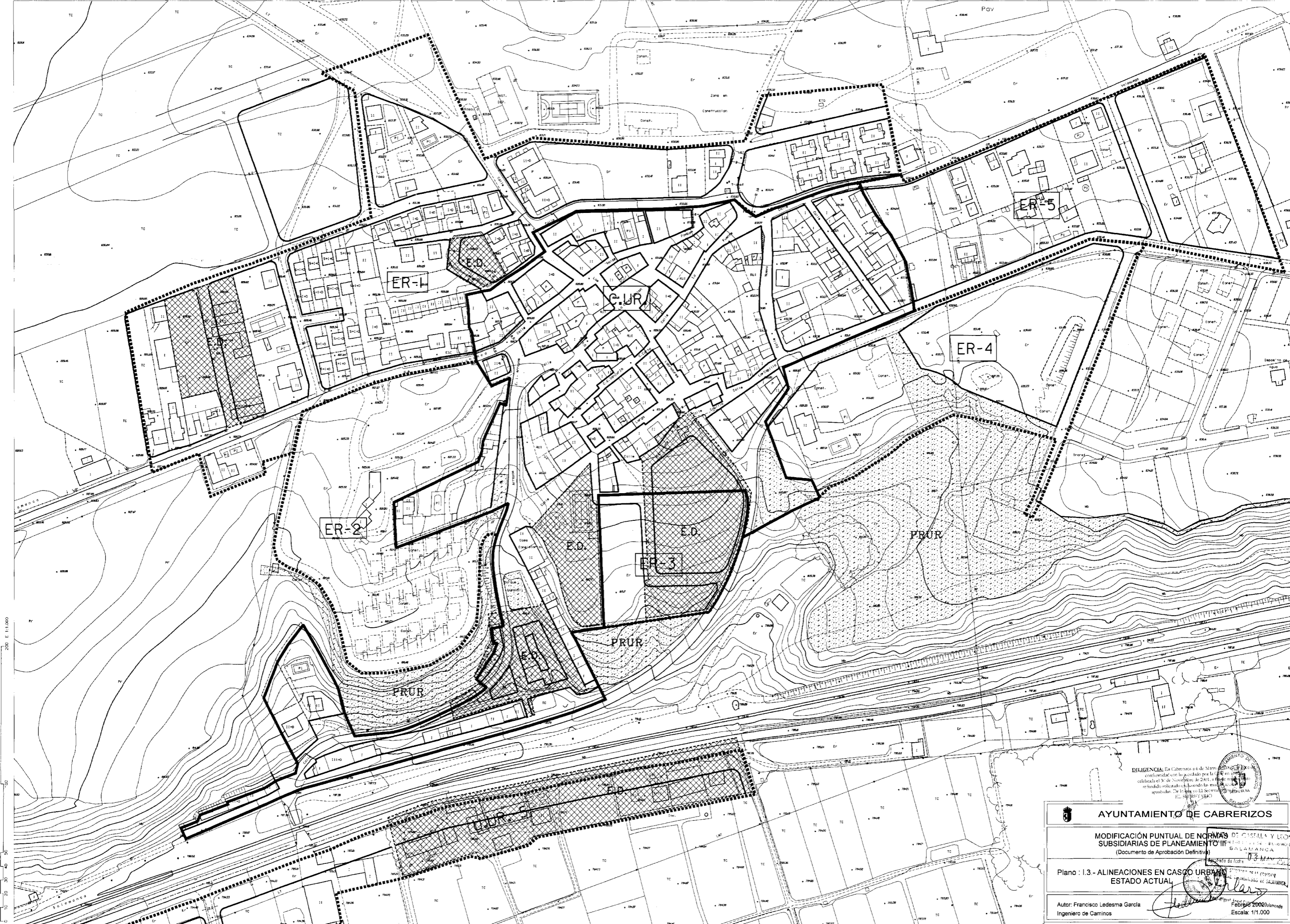
MODIFICACIÓN PUNTUAL DE NORMAS SUBSIDIARIAS DE PLANEAMIENTO III

Plano : I.2.- CLASIFICACIÓN URBANISTICA ACTUAL II

Autor: Francisco Ledesma García
Ingeniero de Caminos

Francisco Ledesma García

Escala: 1/5.000



DILIGENCIA: En Cabrerizos a 6 de Marzo de 2000, he comparecido con la conformidad con lo acordado por la J.R. en sesión celebrada el 30 de Septiembre de 2000, a fin de manifestar el resultado solicitado elevando las modificaciones aprobadas. De lo que yo La Secretaría de Urbanismo certifico. E. S. P. (1380)

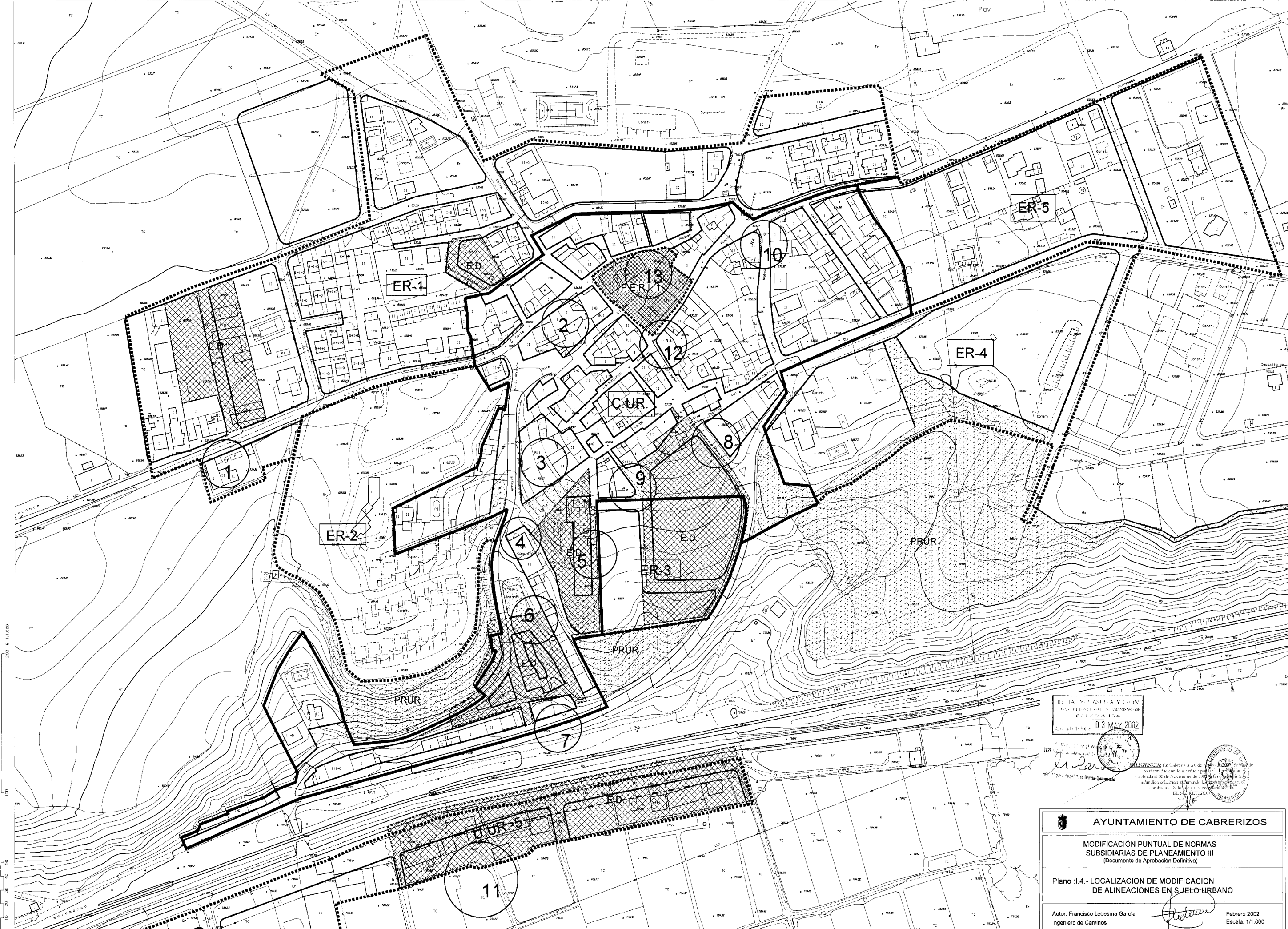
AYUNTAMIENTO DE CABRERIZOS


MODIFICACIÓN PUNTUAL DE NORMAS DE CASTILLA Y LEÓN SUBSIDIARIAS DE PLANEAMIENTO URBANO (Documento de Aprobación Definitiva)


Plano : I.3 - ALINEACIONES EN CASCO URBANO ESTADO ACTUAL

Autor: Francisco Ledesma García
Ingeniero de Caminos

Fecha: Febrero 2000
Escala: 1/1.000



JUNTA DE CABERIZOS Y CAJON
 INSISTENTE EN SU INTERES DE
 EL MUNICIPIO DE CABERIZOS
 Aprobado el día 03 MAY 2002

 EL SECRETARIO

AYUNTAMIENTO DE CABERIZOS	
MODIFICACIÓN PUNTUAL DE NORMAS SUBSIDIARIAS DE PLANEAMIENTO III (Documento de Aprobación Definitiva)	
Plano :I.4.- LOCALIZACION DE MODIFICACION DE ALINEACIONES EN SUELO URBANO	
Autor: Francisco Ledesma García Ingeniero de Caminos	 Febrero 2002 Escala: 1/1.000



- Espacios Libres, Protección Paisajística y Huertas en Planes Parciales
- SUELO URBANO**
- C.UR - Casco Urbano
- E.R - Ensanche
- U.UR - Unifamiliar Urbano
- I.UR - Industrial
- ZONAS VERDES**
- P.D.UR - Parque Deportivo
- P.R.UR - Parque recreativo
- UR.CON - Urbano por consolidación
- SUELO APTO PARA URBANIZAR**
- U.R - Unifamiliar Urbanizable - En ejecución
- I.UR - Industrial Urbanizable - En ejecución
- U.UR - Unifamiliar Urbanizable
- SUELO NO URBANIZABLE**
- P.F - Protección forestal
- P.P - Protección Paisajística
- P.A - Protección Agrícola
- P.FL - Protección Fluvial
- P.I - Protección de Infraestructuras
- DOT - Dotaciones y equipamiento
- COMUN**
- AFECCIÓN DE VIAS PECUARIAS
- P.ARQ - Protección Arqueológica

JUNTA DE CASTILLA Y LEÓN
 COMISIÓN DE ORDENACIÓN DEL TERRITORIO DE SALAMANCA
 Resolvido de fecha 0-3 MAY 2002

DILIGENCIA: En Cabrerizos a los 20 días del mes de febrero de 2002, en cumplimiento de lo establecido en el artículo 107 de la Ley Orgánica 1/1985 de 26 de Noviembre de 1985, se ha reunido y ha acordado el Pleno Municipal de Cabrerizos, de acuerdo con el expediente de modificación de normas subsidiarias de planeamiento III, en el punto 1.º del orden del día.

AYUNTAMIENTO DE CABRERIZOS
MODIFICACIÓN PUNTUAL DE NORMAS SUBSIDIARIAS DE PLANEAMIENTO III
 (Documento de Aprobación Definitiva)
Plano : 0.1 - CLASIFICACIÓN URBANÍSTICA PROPUESTA I
 Autor: Francisco Ledesma García
 Ingeniero de Caminos

 Febrero 2002
 Escala: 1/5.000

0 50 100 150 200 250 300 E 1:5.000



	Espacios Libres, Protección Paisajística y Huertas en Planes Parciales
SUELO URBANO	
	C.UR - Casco Urbano
	E.R - Ensanche
	U.UR - Unifamiliar Urbano
	I.UR - Industrial
ZONAS VERDES	
	P.D.UR - Parque Deportivo
	P.R.UR - Parque recreativo
	UR.CON - Urbano por consolidación
SUELO APTO PARA URBANIZAR	
	U.R - Unifamiliar Urbanizable - En ejecución
	I.UR - Industrial Urbanizable - En ejecución
	U.UR - Unifamiliar Urbanizable
SUELO NO URBANIZABLE	
	P.F - Protección forestal
	P.P - Protección Paisajística
	P.A - Protección Agrícola
	P.FL - Protección Fluvial
	P.I - Protección de Infraestructuras
	DOT - Dotaciones y equipamiento
	COMUN
	AFECCIÓN DE VIAS PECUARIAS
	P.ARQ. - Protección Arqueológica

1000 E 1:5.000
 0 50 100 150 200 250
 300

MODIFICACIÓN D

JUNTA DE CASTILLA Y LEÓN
 COMISIÓN TERRITORIAL DE URBANISMO DE SALAMANCA
 Aprobado de fecha 03 MAY 2002

EL SECRETARIO DE LA COMISIÓN
 TERRITORIAL DE URBANISMO DE SALAMANCA
 M. Lara
 Fec: Miguel Ángel Caro García-Ojeda



DILIGENCIA: El Cabildo Municipal de Cabrerizos, en base de lo establecido en el artículo 103 de la Ley de Bases de Régimen Local, y de conformidad con lo establecido en el artículo 104 de la Ley de Bases de Régimen Local, ha acordado aprobar definitivamente el presente documento de aprobación definitiva, en virtud de lo que el Sr. Secretario de Cabrerizos, Sr. Miguel Ángel Caro García-Ojeda, ha informado haber cumplido con lo establecido en el artículo 103 de la Ley de Bases de Régimen Local.



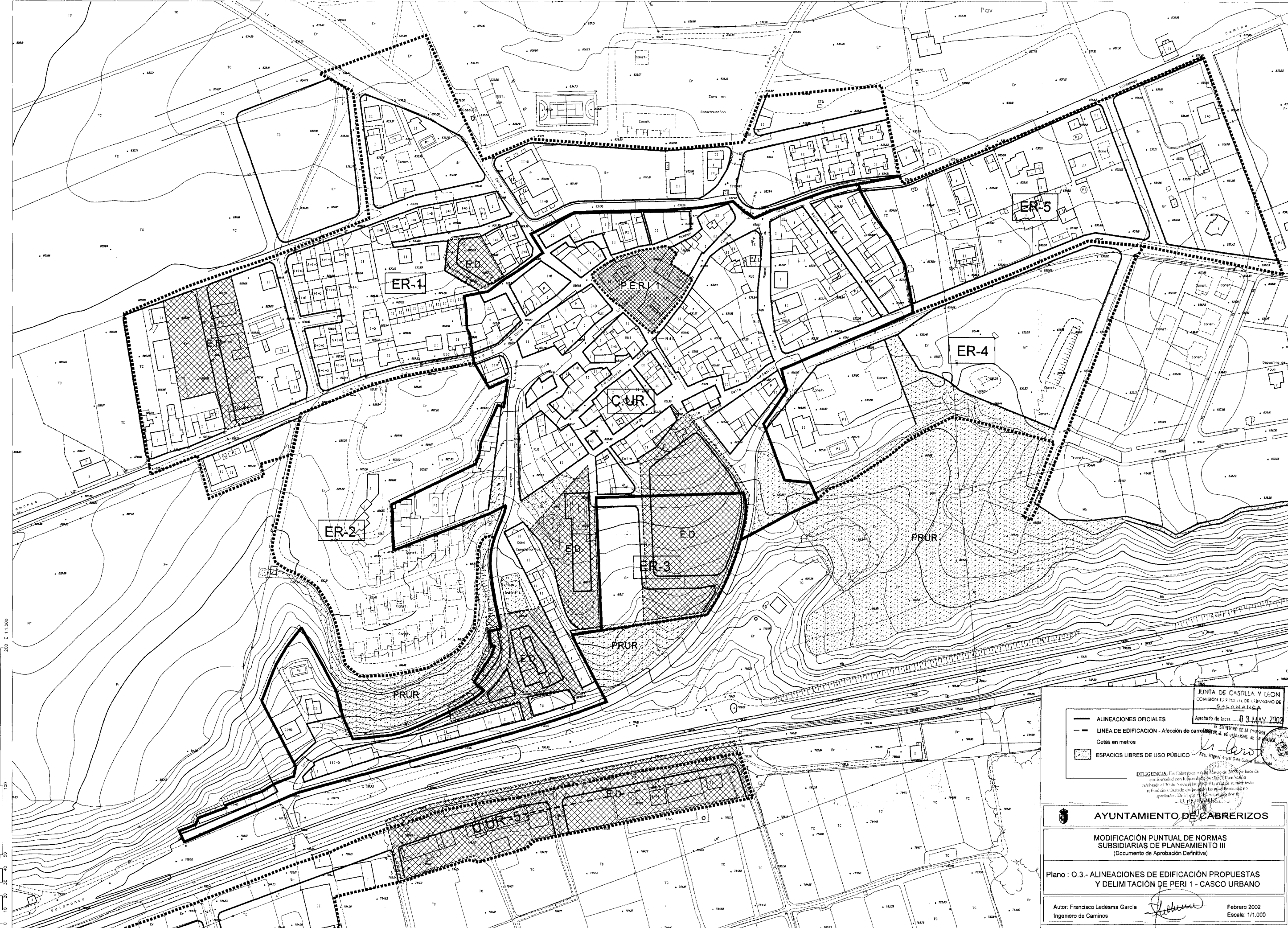
AYUNTAMIENTO DE CABRERIZOS

MODIFICACIÓN PUNTUAL DE NORMAS SUBSIDIARIAS DE PLANEAMIENTO III (Documento de Aprobación Definitiva)

Plano :O.2.- CLASIFICACIÓN URBANÍSTICA PROPUESTA II

Autor: Francisco Ledesma García
 Ingeniero de Caminos

Febrero 2002
 Escala: 1:5.000



JUNTA DE CASTILLA Y LEÓN
 COMISION TERRITORIAL DE ORDENAMIENTO DE SALAMANCA
 Aprobado de forma... 03 MAY 2002
 El Secretario de la Comisión...
 Fco. Miguel Ángel Gera Guzmán

DILIGENCIA: En Cabrerizos a los 15 días de Mayo de 2002 se hace de conocimiento con el Real Decreto de la Junta de Castilla y León de 14 de Mayo de 2002, por el que se modifica el Plan Urbanístico de Cabrerizos, y se remite a este Ayuntamiento para que proceda a la modificación de los planos urbanísticos aprobados. De este Real Decreto se da fe.

AYUNTAMIENTO DE CABRERIZOS
 MODIFICACIÓN PUNTUAL DE NORMAS
 SUBSIDIARIAS DE PLANEAMIENTO III
 (Documento de Aprobación Definitiva)

Plano : 0.3.- ALINEACIONES DE EDIFICACIÓN PROPUESTAS
 Y DELIMITACIÓN DE PERI 1 - CASCO URBANO

Autor: Francisco Ledesma García
 Ingeniero de Caminos
 Febrero 2002
 Escala: 1/11.000